










Ortsplanung Gemeinde Kirchenthurnen

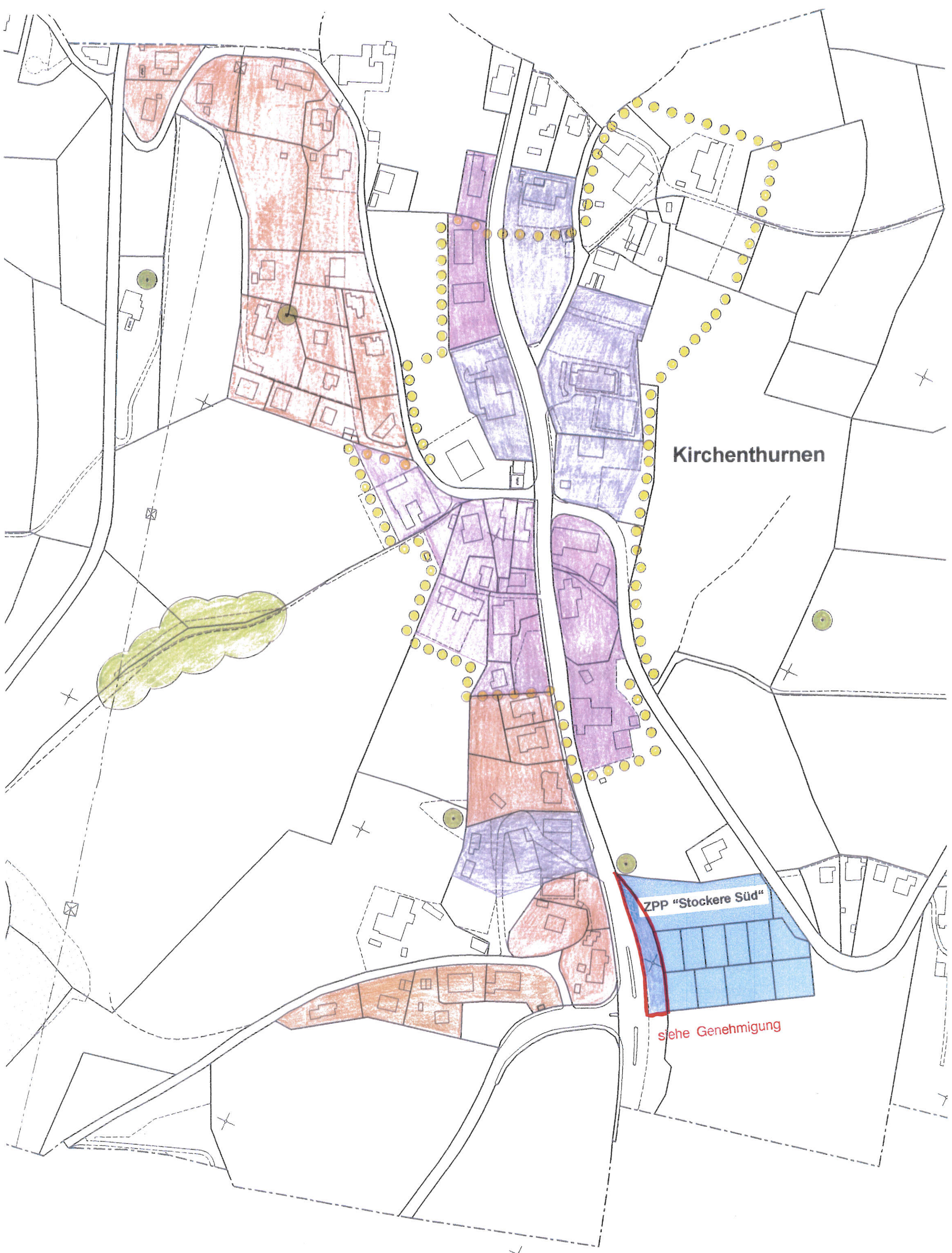
Zonenplan

Massstab 1 : 2000

Bildet zusammen mit dem Baureglement die
Baurechtliche Grundordnung der Gemeinde

Legende

	ZPP "Stockere Süd"
	W2 Wohnzone (2 Geschosse)
	K Kernzone
	FF Freifläche
	LWZ Landwirtschaftszone
	Ortsbildschutzperimeter
	Wald
	Gemeindegrenze
	Naturobjekte geschützt (Bäume, Baumgruppen, Untergehölz etc. Art. 32 BR)



Kirchenthurnen

ZPP "Stockere Süd"

siehe Genehmigung

60/4-8/10

60/5/100

185/10

60/5/200